

- | | | |
|---|--|---|
| LEGENDA | | GRANICA DZIAŁEK 309/002a, 309/002b - GRANICA OPRACOWANIA |
| | | OBRYŚ ŚCIAN PARTERU PROJEKTOWANEGO BUDYNKU |
| | | OBRYŚ PODZIEMIA |
| | | OBRYŚ ZAŁĄŻENIA |
| | | OBRYŚ OGRÓDZENIA AZUROWEGO O WYSOKOŚCI DO 1,6M |
| | | OBRYŚ PIKLOTOWYCH O WYSOKOŚCI 0,4M |
| | | OBRYŚ PIKLOTOWYCH O WYSOKOŚCI 2,18M |
| | | OBRYŚ OGRÓDZENIA AZUROWEGO O WYSOKOŚCI DO 2,18M |
| | | 2K |
| | | WEJŚCIE GŁÓWNE DO SZKOŁY PODSTAWOWEJ |
| | | WEJŚCIE GŁÓWNE DO HALLI SPORTOWEJ |
| | | WEJŚCIE GŁÓWNE DO PRZEDSZKOLA |
| | | ZAŁĄŻENIE DLAŁAKI (WG ODRĘBNEGO OPRACOWANIA ZGODNIE Z UZGODNIENIEM GP/1201.8.2.2023.BK/5) |
| | | WYJŚCIE DODATKOWE |
| | | PROJEKTOWANE UTWARDZENIE - KOSTKA BETONOWA |
| | | PROJEKTOWANE UTWARDZENIE - PŁYTY BETONOWE 50x50 |
| | | PROJEKTOWANE UTWARDZENIE - KOSTKA 16x16 |
| | | POW. UTWARDZONA GEOKRATĄ PEHD- MIEJSC POSTOJOWYCH Z PUNKTEM ŁADOWANIA |
| | | POW. UTWARDZONA - MIEJSC POSTOJOWYCH DLA OŚRODÓW KANAŁIZACYJNYCH |
| | | POW. UTWARDZONA GEOKRATĄ PEHD MIEJSC POSTOJOWYCH |
| | | POW. UTWARDZONA MINERALNO-ZWYCZNA |
| | | POW. UTWARDZONA PŁYTY EPDM |
| | | POW. BIOLOGICZNE CZYNNA - ZIELEŃ |
| | | POW. BIOLOGICZNE CZYNNA - TARAS |
| | | POW. UTWARDZONA KRUSZYN |
| | | POW. UTWARDZONA KOSTKA FARMERSKA |
| | | PROJEKTOWANA ZIELEŃ OZDOBNA - DRZEWIA, KRZEWY |
| | | SZCZELNY OGRÓD DESZCZOWY (ODX) |
| | | POŁĄCZENIA MIĘDZY OGRODAMI DESZCZOWYMI |
| | | MIEJSC POSTOJOWYCH DLA ROWERÓW |
| | | MIEJSC POSTOJOWYCH O WYMIARACH 250x500cm |
| | | MURAWA SYNTETYCZNA |
| | | POW. UTWARDZONA EPDM (PRZEPUSZCZALNE) |
| | | POW. UTWARDZONA PIASEK |
| | | MAŁA ARCHITEKTURA - ŁAWKI |
| | | SZLABAN |
| | | ODPADY STAŁE - WIATA |
| | | DROGA POŻAROWA O SZEROKOŚCI MIN. 4 M |
| | | PREFABRYKOWANA TRAFOSTACJA KONTENEROWA |
| | | SPADKI POPRZECZNE |
| | | POCZYNIENIA PODŁUŻNE |
| | | PROJEKTOWANE RZĘDZNO TERENU |
| | | PROJEKTOWANA SKARPA |
| | | BRAMA WJAZDOWA H=7m |
| | | BRAMA WJAZDOWA, FURTKA |
| | | ZASIĘG HYDRANTÓW 75 m |
| | | NOWOPROJEKTOWANE UMOCNIENIE WŁOTU DO RZĘDZNO PRZEWY |
| | | PLAC ZABAW PRZEDSZKOLNY |
| | | OGRODY WARZYWNE PRZEDSZKOLNE |
| | | PLAC PRZESZKOLNY DLA SALI KOREKCYJNEJ |
| | | PLAC ZABAW SZKOLNY DLA NAUCZANIA POCZĄTKOWEGO |
| | | PLANINA REKREACYJNA |
| | | TRYBUNY |
| | | G BOISKO SPORTOWE NA STROPODACHU |
| | | H OGRÓD SENSORIYNY NA TARASIE DLA SZKOŁY |
| | | WIATA ROWEROWA |
| | | M KASKADOWE SIEDZISKA, KUBICZNE DOMKI |
| | | PN MAŁA ARCHITEKTURA |
| | | PM BOISKO DO PIŁKI NOŻNEJ |
| | | BW BOISKO WIELKOPOLNE |
| LEGENDA BRANŻA SANITARNIA I ELEKTRYCZNA | | T BIEŻNA 5-TORUNIA |
| | | STREFA DLA PRZEBIEGU PRZEWODU WODOCIĄGOWEGO - WG ODRĘBNEGO OPRACOWANIA |
| | | STREFA DLA PRZEBIEGU WĘZŁA Z HYDRANTEM NA ISTNIEJĄCEJ SIECI WODOCIĄGOWEJ - WG ODRĘBNEGO OPRACOWANIA |
| | | PROJEKTOWANA KANAŁIZACJA ZEWNĘTRZNA WODY DESZCZOWEJ DO WYKARMIAKÓW TERENOWYCH WŁÓCZNIKÓW |
| | | STREFA DLA PROJEKTOWANEGO PRZEBIEGU PRZYLĄCZA KANAŁIZACYJNEGO DO WYKARMIAKÓW TERENOWYCH WŁÓCZNIKÓW |
| | | PROJEKTOWANA KANAŁIZACJA ZEWNĘTRZNA KANAŁIZACJI SANITARNEJ |
| | | STREFA DLA PROJEKTOWANEGO PRZEBIEGU SIECI KANAŁIZACJI SANITARNEJ - WG ODRĘBNEGO OPRACOWANIA |
| | | PROJEKTOWANA KANAŁIZACJA ZEWNĘTRZNA KANAŁIZACJI DESZCZOWEJ |
| | | STREFA DLA SIECI PRZYLĄCZA GAZOWEGO - WG ODRĘBNEGO OPRACOWANIA |
| | | PROJEKTOWANA KANAŁIZACJA ZEWNĘTRZNA GAZU |
| | | PROJEKTOWANE ODWODNIENIE LINIOWE |
| | | PROJEKTOWANA KANAŁIZACJA ZEWNĘTRZNA KANAŁIZACJI DESZCZOWEJ |
| | | PROJEKTOWANA KANAŁIZACJA ZEWNĘTRZNA KANAŁIZACJI DESZCZOWEJ |
| | | PROJEKTOWANA KANAŁIZACJA ZEWNĘTRZNA KANAŁIZACJI DESZCZOWEJ |
| | | PROJEKTOWANA KANAŁIZACJA ZEWNĘTRZNA KANAŁIZACJI DESZCZOWEJ |
| | | PROJEKTOWANE ZŁĄCZE KABLOWE SN - WG ODRĘBNEGO OPRACOWANIA |
| | | PROJEKTOWANE LINIE KABLOWE SN |
| | | PROJEKTOWANE LINIE KABLOWE nN |
| | | PROJEKTOWANA O |

MPZP nr NW_09
Uchwała Nr XXV/198/2009 RADY Gminy Czernica z dnia 30 lipca 2009r.
w sprawie uchwalenia MPZP wsi Nadolice Wielkie (część północna)
LEGENDA:
U - tereny zabudowy usługowej
U - tereny rolnicze
 - linie elektroenergetyczne o napięciu 20kV
 wraz z granicami w obrębie których obowiązują ograniczenia
 - granica opracowania planu miejscowego
 - linie rozgraniczające tereny
 - nieprzeznaczalne linie zabudowy
 - linie ochrony konserwatorskich i ochrona zaołozien zieleni






MPZP nr NW 03
Uchwała NR XXVIII/252/2001 RADY GMINY CZERNICA z dnia 28 grudnia 2001r.
w sprawie uchwalenia MPZP terenów pod zabudowę mieszkaniową
jednorodziną i rzemieślniczą we wsi Nadolice Wielkie
LEGENDA:
MN - budownictwo mieszkaniowe jednorodzinne
UrM+MN - ziemiało nieucieżliwa oraz budownictwo mieszkaniowe jednorodzinne
KD - droga publiczna oświadawa
 - granica opracowania planu miejscowego
 - linie rozgraniczające tereny
 - nieprzekraczalna linia zabudowy
 - obowiązująca linia zabudowy

MPZP nr NW 13
 Uchwała NR XXXIX/368/2014 RADY GMINY CZERNICA z dnia 29 września 2014r.
 Tytuł: "Zmiana miejscowego planu zagospodarowania terenu położonego
 w obrębie Nadolice wielkie - część północna"
LEGENDA:
KDL - tereny dróg lokalnych
R - tereny rolnicze
 - granica opracowania planu miejscowego
 - linie rozgraniczające tereny

OŚWIADCZENIE
Niniejszy dokument został opracowany w wyniku prac geodezyjnych i kartograficznych
a rezultaty tych prac przekazano w formie operatu technicznego,
który uzyskał pozytywny wynik weryfikacji.
Jestem świadomy odpowiedzialności karnej za złożenie fałszywego oświadczenia.
Identyfikator zgłoszenia prac: TZ.430.6018.2023
Ogarn, który otrzymał zgłoszenie: Starosta Wrocławski
Numer i data pozytywnego protokołu weryfikacji TZ.430.6018.2023_93954 z dnia 20.12.2023
Imię i nazwisko, nr. urz. kierownika prac geodezyjnych:

mgr inż. Mariusz Kedzierski

[illegible]

PRACOWNIA PROJEKTOWA: BCM ARCHITEKCI SP. Z O.O. ul. Puryńskiego 1/413, 50-155 Wrocław			
INWESTOR: GMINA CZERNICA ul. Kolejowa 3, 55-003 Czernica		 Gmina CZERNICA	
ADRES INWESTYCJI: NADOLICE WIELKIE ul. Wieleży, 55-003 Nadolice Wielkie zakup nr 397/022, 397/027, AM-01; Nadolice Wielkie		STADIUM PROJEKT WYKONAWCZY ZMIAN	
TEMAT: ZESPOŁ SZKOŁNO-PRZEDSZKOLNY WRAZ Z WIEDEBNA INFRASTRUKTURA TECHNICZNĄ		DATA OPRAWIANIA: 09.2025	
BRANŻA ARCHITEKTURA	NR UPRAWNIEN	PODPIS	
PREZEDANT: mgr inż. arch. Zuzanna Bińczyk	01/D50K/2013		
OPRAWIANIE: mgr inż. arch. Dawid Lichotyl	01/D50K/2022		
OPRAWIANIACZ: mgr inż. arch. Jack Miller	324/88/UJ		
ARCHITEKTURA SYSTEMY: mgr inż. arch. Monika Majer			
ARCHITEKTURA SYSTEMY: mgr inż. arch. Dominika Bezuska			
BRANŻA SANITARNIA	NR UPRAWNIEN	PODPIS	
PREZEDANT: mgr inż. Aleksandra Wszola	309/D05/NI		
BRANŻA ELEKTRYCZNA		PODPIS	
PREZEDANT: mgr inż. Marcin Gruchaj	178/D05/14		
BRANŻA TELEKOMUNIKACYJNA	NR UPRAWNIEN	PODPIS	
PREZEDANT: mgr inż. Krystian Marek Ratajecki	D05/104/PWB7/16		
BRANŻA DROGOWA		PODPIS	
PREZEDANT: mgr inż. Grzegorz Muchalski	206/D05/05		
SKALA: 1:500	TMAT: PROJEKT ETAP 1 PROJEKT ZAGOSPODAROWANIA TERENU NR PISUJĄCEJ: PZT.PW.01		